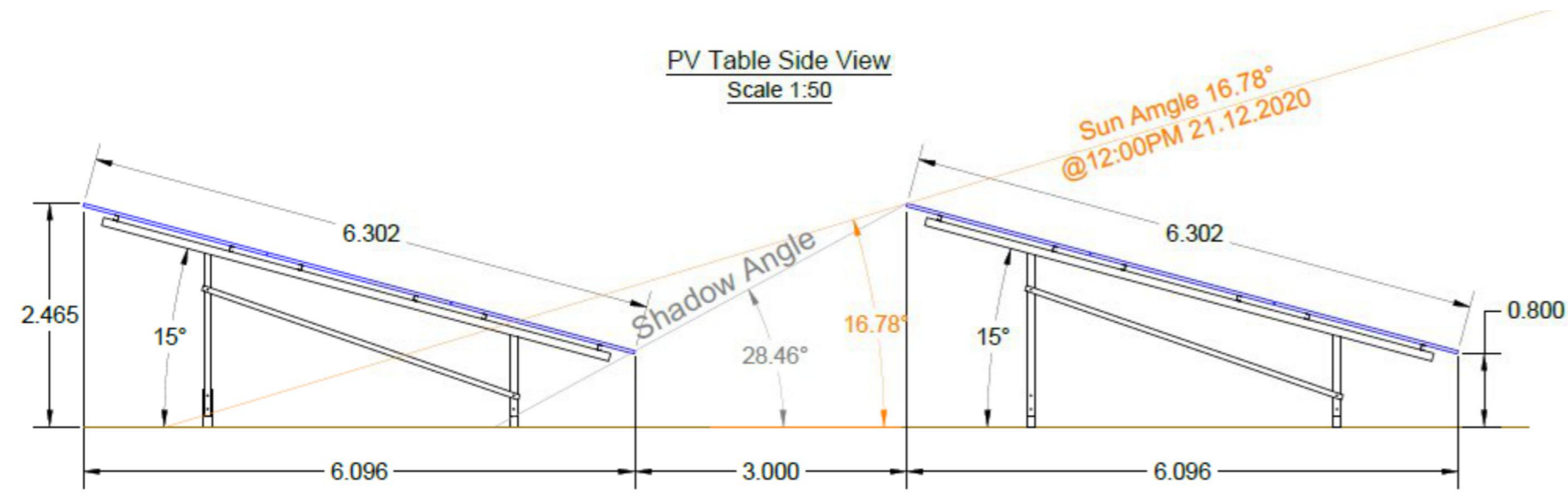
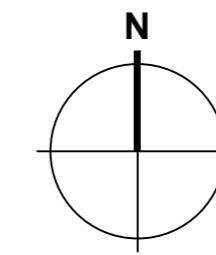


Schematischer Querschnitt der Modultische (exemplarisch)




ZEICHENERKLÄRUNGEN

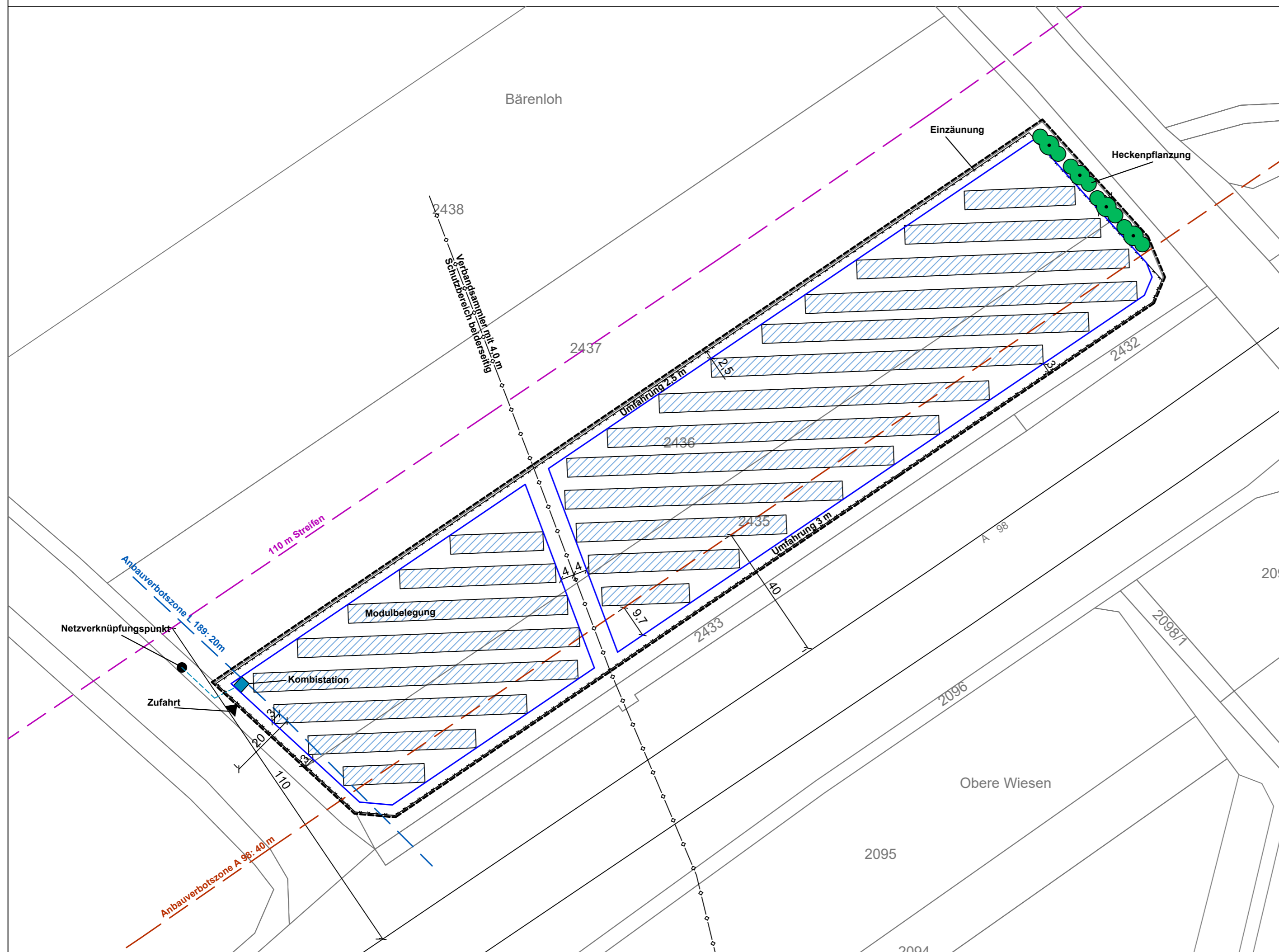
- Grenze Geltungsbereich
- Baugrenze gemäß Bebauungsplan
- vsl. Standorte Photovoltaik-Modulreihen
- Einzäunung der Photovoltaikanlage
- vsl. Standort Kombistation (Trafo und Übergabestation)
- geplante Zufahrt
- vsl. Verlauf Kabeltrasse
- Netzverknüpfungspunkt
- Heckenpflanzung
- Verbandssammler mit Schutzzonebereich je 4 m beiderseits der Leitungstrasse
- 110 m - Abstand zur Autobahn
- Anbauverbotszone A 98 (40 m ab Fahrbahnrand)
- Anbauverbotszone L 189 (20 m ab Fahrbahnrand)
- Maßzahl in Metern



M 1:1.000



Kartengrundlage: Geobasisdaten © Vermessungsverwaltung Baden-Württemberg 2019



Vorhaben- und Erschließungsplan

zum
Vorhabenbezogenen Bebauungsplan "Solarpark Autobahn"

GREEN CITY

Green City AG
Zirkus-Krone-Straße 10
80335 München
Tel.: 089-890 668 800

Entwurfsverfasser: Dipl. Ing. (FH) Walter Mühlbauer		Bauherr: Green City AG Zirkus-Krone-Straße 10 80335 München	
		Bauvorhaben: Errichtung einer Freiflächen-Photovoltaikanlage in Volkertshausen	
Standort: Gemeinde Volkertshausen		Entwurf vom 18.05.2020	
Gez.:	Datum: 30.04.2020	geändert:	Datum:
		Maßstab: 1:1.000	Blatt:
			Rev.: